ROTOGRAMA

ROTA Nº 21/2026

Origem: Lapa, Paraná, Região Sul, Brasil
Destino: Barueri, São Paulo, Região Sudeste, Brasil
Distância: 470,723 km (ida) · 941,446 km (ida + volta)
Estimativa de tempo: 09:24:52 (ida) · 18:49:44 (ida + volta)

ROTA — ORIGEM × DESTINO

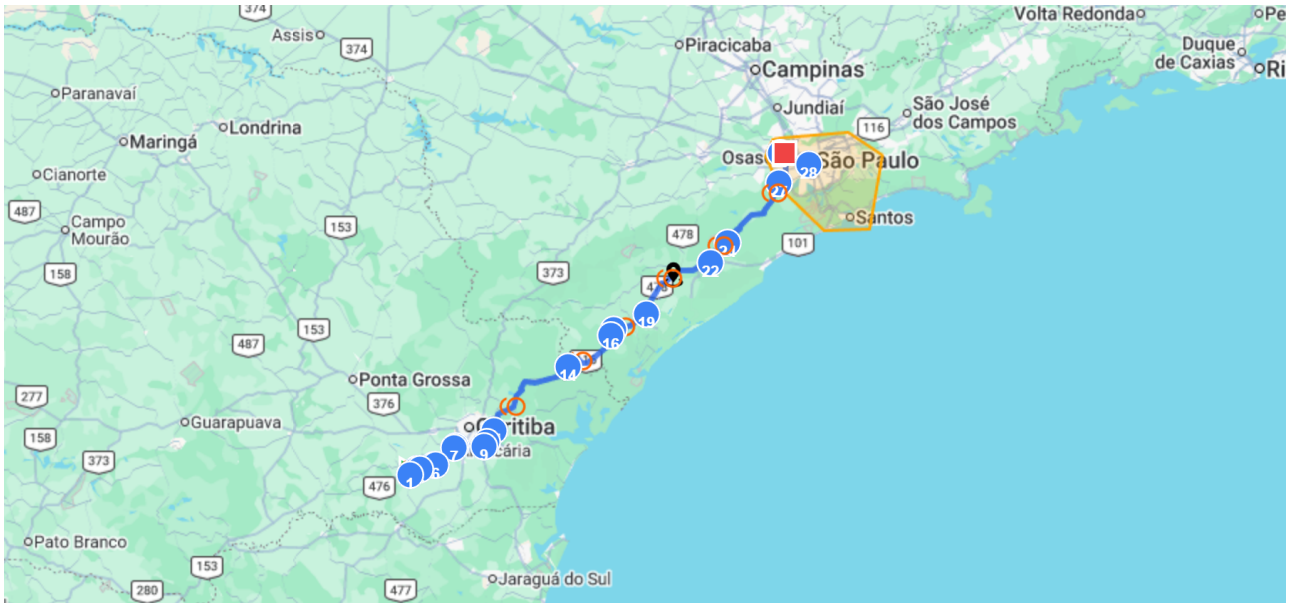

Principais Fatores de Risco

Nenhum item com incidência de roubo alta

Velocidade Máxima

80	60	40
Pista seca	Pista molhada	Trecho de serra

Criado por: Transit Time: Monitoramento (03/08/2026 17:51:26) · Editado por: Transit Time: Monitoramento (06/08/2026 16:25:29)

ROTEIRO IDA

Localização	Trecho	Local	Legenda	Imagem	Recomendações
Lapa - PR	BR-476	• Perímetro Urbano De Lapa • Perímetro Urbano			—
Lapa - PR	BR-476 - 191.420	• Lapa • Praça física (Principal)		—	—
Lapa - PR	Rodovia Do Xisto BR 476 KM 188	• Posto Potencial - Lapa • Ponto de Parada			—
Mariental - PR	BR-476	• Perímetro Urbano De Mariental • Perímetro Urbano			—
Contenda - PR	BR-476	• Perímetro Urbano De Contenda • Perímetro Urbano			—
Contenda - PR	BR-476	• Perímetro Urbano de Contenda • Perímetro Urbano			—
Araucária - PR	Rod. do Xisto	• Perimetro urbano de Araucária • Perímetro Urbano			—
Araucária - PR	1442, R. Dr. Eli Volpato	• Posto O Cupim 7 • Ponto de Parada			—
São José Dos Pinhais - PR	BR 116, km 99	• Posto Aldo São José dos Pinhais • Ponto de Parada			—

Criado por: Transit Time: Monitoramento (03/08/2026 17:51:26) · Editado por: Transit Time: Monitoramento (06/08/2026 16:25:29)

ROTEIRO IDA (continuação)

Localização	Trecho	Local	Legenda	Imagem	Recomendações
São José Dos Pinhais - PR	BR-376	• Perimetro Urbano de São José Dos Pinhais • Perímetro Urbano			—
Piraquara - PR	BR-116	• Perimetro Urbano de Piraquara • Perímetro Urbano			—
Campina Grande do Sul - PR	BR-116 - 57.100	• Campina Grande do Sul • Praça física (Principal)		—	—
—	—	• —		—	—
Barra Do Turvo - SP	Rod. Régis Bittencourt, km 558	• Lanchonete Rio Vermelho • Ponto de Parada			—
Barra do Turvo - SP	BR-116 - 542.900	• Barra do Turvo • Praça física (Principal)		—	—
Cajati - SP	Rod. Régis Bittencourt	• Auto Posto Real de Cajati 500 Norte • Ponto de Parada			—
Barra do Turvo - PR	BR-116	• Serra do Azeite • Serra			—
Cajati - SP	BR-116 - 485.700	• Cajati • Praça física (Principal)		—	—
Pariquera-açu - SP	Rod. Régis Bittencourt	• Posto Monte Carlo Meneghetti • Posto Homologado			—
Juquiá - SP	BR-116 - 426.600	• Juquiá • Praça física (Principal)		—	—

Criado por: Transit Time: Monitoramento (03/08/2026 17:51:26) · Editado por: Transit Time: Monitoramento (06/08/2026 16:25:29)

ROTEIRO IDA (continuação)

Localização	Trecho	Local	Legenda	Imagem	Recomendações
Juquiá - SP	BR-116, Km 422	• Posto de Serviços Estrela Azul • Pernoite não autorizada			Pernoite não autorizada.
Miracatu - SP	Rod. Régis Bittencourt, km 389	• TIO NELSO 3 • Ponto de Parada			—
Miracatu - SP	BR-116 - 370.400	• Miracatu • Praça física (Principal)		—	—
Miracatu - SP	BR-116	• Serra do Cafezal • Serra			—
—	—	• —		—	—
São Lourenço da Serra - SP	BR-116 - 298.800	• São Lourenço da Serra • Praça física (Principal)		—	—
Itapecerica Da Serra - SP	289, Rod. Régis Bittencourt	• Auto Posto Batalha • Parada Proibida			Alto indice de roubo, não parar!
São Paulo - SP	SP-021	• Perímetro Urbano De São Paulo • Perímetro Urbano			—
Barueri - SP	BR-374	• Perímetro Urbano De Barueri • Perímetro Urbano			—

Criado por: Transit Time: Monitoramento (03/08/2026 17:51:26) · Editado por: Transit Time: Monitoramento (06/08/2026 16:25:29)

LEGENDA

Perímetro Urbano	Praça física (Principal)	Ponto de Parada
—	Serra	Posto Homologado
Parada Proibida		

PONTOS DE PARADA



Posto Monte Carlo Meneghetti

Rod. Régis Bittencourt · Pariquera-açu - SP

PONTOS DE PERNOITE

- — — Nenhum ponto de pernoite cadastrado

Criado por: Transit Time: Monitoramento (03/08/2026 17:51:26) · Editado por: Transit Time: Monitoramento (06/08/2026 16:25:29)