ROTOGRAMA

ROTA Nº 121/2026

Origem: Araucária, Paraná, Região Sul, Brasil
Destino: Ribeirão Preto, São Paulo, Região Sudeste, Brasil
Distância: 729,220 km (ida) · 1.458,440 km (ida + volta)
Estimativa de tempo: 14:35:04 (ida) · 1 dia 05:10:08 (ida + volta)

ROTA — ORIGEM × DESTINO

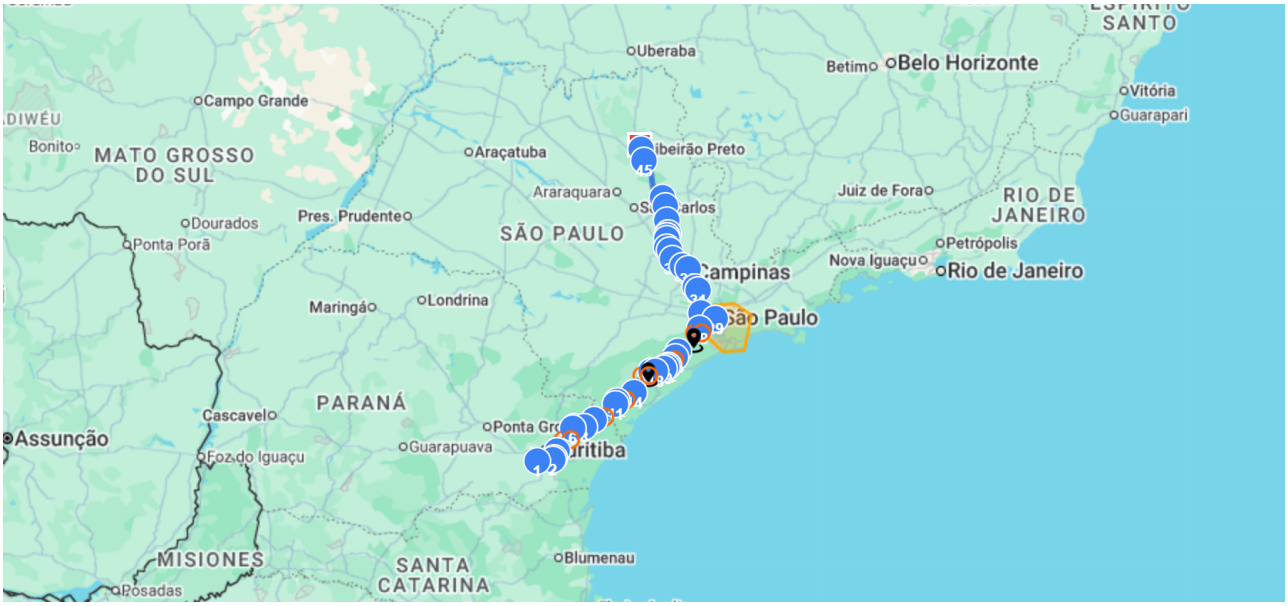

Principais Fatores de Risco

Nenhum item com incidência de roubo alta

Velocidade Máxima

80	60	40
Pista seca	Pista molhada	Trecho de serra

Criado por: Auditoria - RODOWALL: Monitoramento (22/08/2026 10:44:13) · Editado por: Auditoria - RODOWALL: Monitoramento (22/08/2026 11:09:41)

ROTEIRO IDA

Localização	Trecho	Local	Legenda	Imagem	Recomendações
Araucária - PR	Rod. do Xisto	• Perimetro urbano de Araucária • Perímetro Urbano			—
São José Dos Pinhais - PR	BR 116, km 99	• Posto Aldo São José dos Pinhais • Ponto de Parada			—
São José Dos Pinhais - PR	BR-376	• Perimetro Urbano de São José Dos Pinhais • Perímetro Urbano			—
Piraquara - PR	BR-116	• Perimetro Urbano de Piraquara • Perímetro Urbano			—
Campina Grande do Sul - PR	BR-116 - 57.100	• Campina Grande do Sul • Praça física (Principal)		—	—
Campina Grande Do Sul - PR	BR-116, Km 35	• Posto Monte Carlo BR 116 Sul • Parada Proibida			Parada Proibida
Campina Grande Do Sul - PR	Rodovia BR-116, km 30	• Posto Pelanda Alpino I • Parada Proibida			Parada proibida
Campina Grande Do Sul - PR	Rod. Régis Bittencourt	• Hotel Restaurante Palhoça • Parada Proibida			Parada proibida
Barra Do Turvo - SP	Rod. Régis Bittencourt, km 558	• Lanchonete Rio Vermelho • Ponto de Parada			—
Barra do Turvo - SP	BR-116 - 542.900	• Barra do Turvo • Praça física (Principal)		—	—

Criado por: Auditoria - RODOWALL: Monitoramento (22/08/2026 10:44:13) · Editado por: Auditoria - RODOWALL: Monitoramento (22/08/2026 11:09:41)

ROTEIRO IDA (continuação)

Localização	Trecho	Local	Legenda	Imagem	Recomendações
Cajati - SP	Rod. Régis Bittencourt	• Auto Posto Real de Cajati 500 Norte • Ponto de Parada			—
Barra do Turvo - PR	BR-116	• Serra do Azeite • Serra			—
Cajati - SP	BR-116 - 485.700	• Cajati • Praça física (Principal)		—	—
Pariquera-açu - SP	Rod. Régis Bittencourt	• Posto Monte Carlo Meneghetti • Posto Homologado			—
Juquiá - SP	BR-116 - 426.600	• Juquiá • Praça física (Principal)		—	—
Juquiá - SP	BR-116, Km 422	• Posto de Serviços Estrela Azul • Pernoite não autorizada			Pernoite não autorizada.
Juquiá - SP	Rodovia Régis Bittencourt (BR-116) Km 413,8	• Shell - Fase Quattro Juquiá • Parada Proibida			Parada Proíbida
Miracatu - SP	Rodovoa Regis Bittencourt, Km 391	• Posto 150 • Parada Proibida			Parada proibida
Miracatu - SP	Rod. Régis Bittencourt	• Posto Vale do Ribeira • Parada Proibida			Parada proibida
Miracatu - SP	389, Rod. Régis Bittencourt	• MORADA DO SOL AUTO POSTO LTDA • Parada Proibida			Parada proibida

Criado por: Auditoria - RODOWALL: Monitoramento (22/08/2026 10:44:13) · Editado por: Auditoria - RODOWALL: Monitoramento (22/08/2026 11:09:41)

ROTEIRO IDA (continuação)

Localização	Trecho	Local	Legenda	Imagem	Recomendações
Miracatu - SP	Rod. Régis Bittencourt, km 389	• TIO NELSO 3 • Ponto de Parada			—
Miracatu / Cajati (SP) - divisa com PR	BR-116 (Regis Bittencourt) - km 430-460	• Serra do Cafezal • Curva Acentuada			Inicio de trecho com serra - Redobrar a atenção!
Miracatu - SP	BR-116 - 370.400	• Miracatu • Praça física (Principal)		—	—
Miracatu - SP	BR-116	• Serra do Cafezal • Serra			—
Miracatu - SP	Rod. Régis Bittencourt, Km. 348	• Graal Japonês • Parada Proibida			Parada proibida
São Lourenço Da Serra - SP	Rod. Régis Bittencourt, Km 312,5	• Posto Panterão • Pernoite não autorizada			—
São Lourenço da Serra - SP	BR-116 - 298.800	• São Lourenço da Serra • Praça física (Principal)		—	—
Itapecerica Da Serra - SP	289, Rod. Régis Bittencourt	• Auto Posto Batalha • Parada Proibida			Alto indice de roubo, não parar!
São Paulo - SP	SP-021	• Perímetro Urbano De São Paulo • Perímetro Urbano			—
Barueri - SP	BR-374	• Perímetro Urbano De Barueri • Perímetro Urbano			—

Criado por: Auditoria - RODOWALL: Monitoramento (22/08/2026 10:44:13) · Editado por: Auditoria - RODOWALL: Monitoramento (22/08/2026 11:09:41)

ROTEIRO IDA (continuação)

Localização	Trecho	Local	Legenda	Imagem	Recomendações
Jundiai - SP	SP-348	• Perímetro Urbano De Jundiai • Perímetro Urbano			—
Jundiaí - SP	Rod. dos Bandeirantes	• Posto Ipiranga • Posto Homologado			—
Campinas - SP	SP-348	• Perímetro Urbano De Campinas • Perímetro Urbano			—
Matão - SP	Rod. Anhanguera	• Perímetro Urbano De Matão • Perímetro Urbano			—
Americana - SP	Rod. Anhanguera	• Perímetro Urbano De Americana • Perímetro Urbano			—
Limeira - SP	SP-330, s/n - Km 140	• Graal Topázio • Posto Homologado			—
Limeira - SP	SP-330	• Perímetro Urbano De Limeira • Perímetro Urbano			—
Cordeirópolis - SP	Rod. Anhanguera, Km 158	• Graal Turmalina (Norte) • Posto Homologado			—
Araras - SP	Rodovia Anhanguera	• Posto 7 Barão de Araras • Posto Homologado			—

Criado por: Auditoria - RODOWALL: Monitoramento (22/08/2026 10:44:13) · Editado por: Auditoria - RODOWALL: Monitoramento (22/08/2026 11:09:41)

ROTEIRO IDA (continuação)

Localização	Trecho	Local	Legenda	Imagem	Recomendações
Araras - SP	KM, 164	• Posto 7 Shell Araras (Sentido Interior) • Posto Homologado			—
Araras - SP	BR-050	• Perímetro Urbano De Araras • Perímetro Urbano			—
Leme - SP	BR-050	• Perímetro Urbano De Leme • Perímetro Urbano			—
Pirassununga - SP	BR-050	• Perímetro Urbano De Pirassununga • Perímetro Urbano			—
Porto Ferreira - SP	BR-050	• Perímetro Urbano De Porto Ferreira • Perímetro Urbano			—
Cravinhos - SP	BR-050	• Perímetro Urbano De Cravinhos • Perímetro Urbano			—
Ribeirão Preto - SP	BR-050	• Perímetro Urbano De Ribeirão Preto • Perímetro Urbano			—

Criado por: Auditoria - RODOWALL: Monitoramento (22/08/2026 10:44:13) · Editado por: Auditoria - RODOWALL: Monitoramento (22/08/2026 11:09:41)

LEGENDA

Perímetro Urbano	Ponto de Parada	Praça física (Principal)
Parada Proibida	Serra	Posto Homologado
Pernoite não autorizada	Curva Acentuada	

PONTOS DE PARADA



Posto Monte Carlo Meneghetti

Rod. Régis Bittencourt · Pariquera-açu - SP



Graal Topázio

SP-330, s/n - Km 140 · Limeira - SP

PONTOS DE PERNOITE

- — — Nenhum ponto de pernoite cadastrado

Criado por: Auditoria - RODOWALL: Monitoramento (22/08/2026 10:44:13) · Editado por: Auditoria - RODOWALL: Monitoramento (22/08/2026 11:09:41)