RODO WALL®

Formulário de Avaliação de Rota e Pontos de Parada

Identificação da rota

Trecho (origem e destino): **Ouroeste (SP) × Araucária (PR)**

Rota: **ID 14 · Rotograma Ca2Track nº 67/2026**

Distância e tempo (ida): **811,658 km (ida) · 16:13:59 (ida)**

Velocidade máxima: **80 km/h pista seca · 60 km/h pista molhada · 40 km/h trecho de serra**

Responsável pela avaliação e aprovação: **Leandro Aparecido Dias**

Equipe/Departamento: **Motorista Monitor**

Data da análise (mês/ano): _____ / _____

Bloco 1 · Avaliação da rota

Características, pontos de perigo, perímetros urbanos, pedágios, apoio e clima

Bloco 2 · Avaliação dos pontos de parada

Plano de paradas e os 13 pontos onde a parada é permitida

BLOCO 1 AVALIAÇÃO DA ROTA

1.1 Características da rota

Item	Sim	Não	Observações
Rodovia pavimentada	X		BR-153, BR-369, SP-278, PR-092, PR-151, BR-376, BR-277 e PR-423.
Presença de trechos perigosos	X		Serra do Purunã. São 2 pontos de perigo (seção 1.3).
Áreas de risco (roubo, violência)	X		O rotograma não aponta trecho com incidência alta de roubo. Parar só nos pontos do bloco 2; nunca no acostamento nem em posto fora da lista.
Sinalização adequada	X		Placas de curva e de redução de velocidade na Serra do Purunã.
Iluminação em trechos urbanos	X		5 perímetros urbanos na rota (seção 1.4).
Ponto(s) seguro(s) de parada	X		13 pontos de parada permitidos, contando a origem e o destino (bloco 2), e 4 unidades da PRF junto da rota (seção 1.6).

1.2 Mapa da rota

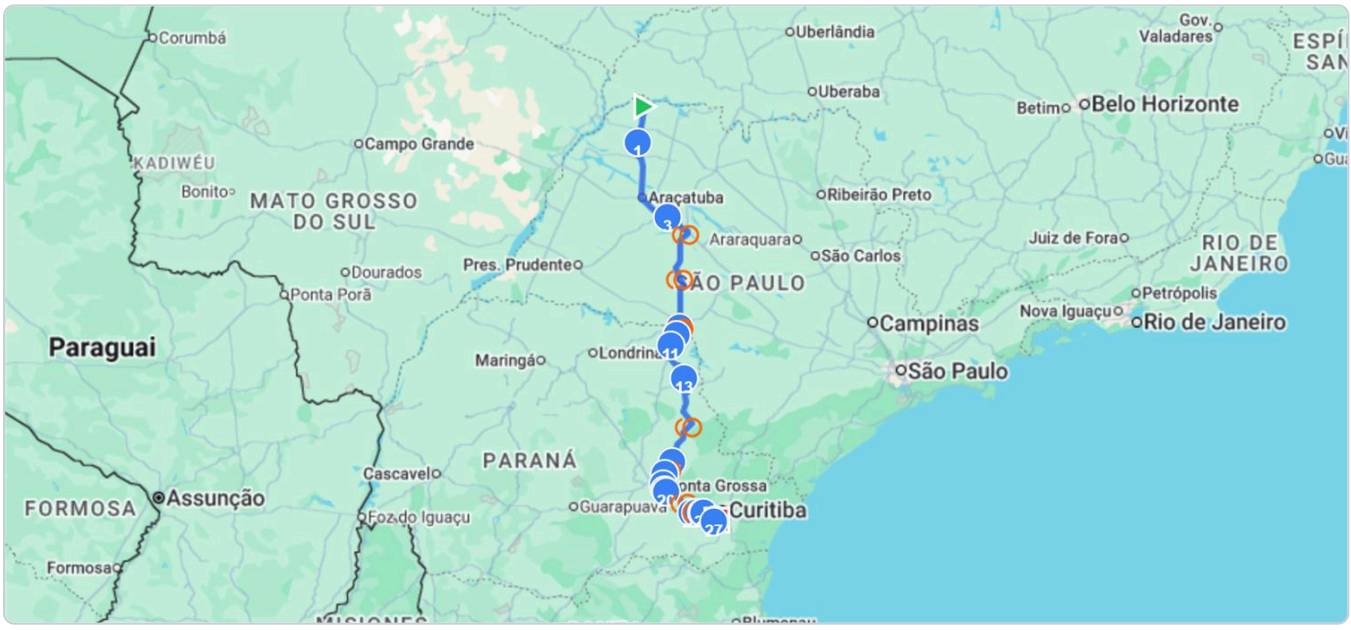

2 pontos de perigo

5 perímetros urbanos

9 praças de pedágio

4 unidades da PRF

BLOCO 1 AVALIAÇÃO DA ROTA

1.3 Pontos de perigo

Foto	Ponto de perigo e localização	Criticidade	Ação preventiva	Comentário
	**Neblina no alto da Serra do Purunã** **BR-277, km 136 a 138** Balsa Nova/PR -25,47451; -49,63773	Alta	Com neblina: reduzir bastante, farol baixo, sem ultrapassar e com distância maior. Com visibilidade muito baixa, aguardar no Posto Bela Joia.	Trecho com engavetamentos graves em dia de neblina e fila (em 2023, mais de 30 veículos e 5 mortes).
	**Descida da Serra do Purunã** **BR-277, entre a praça de São Luiz do Purunã (km 140) e Campo Largo** Balsa Nova/PR -25,46775; -49,62857	Alta	Reduzir para 40 km/h, marcha reduzida e freio motor, manter distância e não ultrapassar nas curvas.	Descida longa com curvas sinalizadas e trânsito lento e intenso.

BLOCO 1 AVALIAÇÃO DA ROTA

1.4 Perímetros urbanos

Média Reduzir conforme a sinalização, com atenção a pedestres, ciclistas, lombadas e saída de veículos.



Castro/PR
PR-151



Carambeí/PR
PR-151



Ponta Grossa/PR
PR-151



Campo Largo/PR
PR-423



Araucária/PR
Rod. do Xisto

BLOCO 1 AVALIAÇÃO DA ROTA

1.5 Praças de pedágio

Baixa Reduzir com antecedência e manter distância na fila de veículos pesados.

Foto	Praça e localização	Observação
	**Lins** **BR-153, km 183,8** Lins/SP -21,71103; -49,80843	Praça física: tenha a tag ou o pagamento pronto para não parar na pista.
	**Vera Cruz** **BR-153, km 268,1** Taquaritinga/SP -22,09064; -49,90958	Telefone da praça: 0800 300 0333.
	**Jacarezinho** **BR-369, km 1,4** Jacarezinho/PR -23,00389; -49,90976	Praça física: tenha a tag ou o pagamento pronto para não parar na pista.
	**Jacarezinho** **BR-153, km 1,698** Jacarezinho/PR -23,00389; -49,90976	Praça física: tenha a tag ou o pagamento pronto para não parar na pista.
	**Jacarezinho** **SP-278, km 1,653** Jacarezinho/PR -23,00389; -49,90976	Praça física: tenha a tag ou o pagamento pronto para não parar na pista.
	**Jaguariaíva** **151 - 223.100** Jaguariaíva/PR -24,31936; -49,77852	Telefone da praça: (42) 3220-2900.

BLOCO 1 AVALIAÇÃO DA ROTA

1.5 Praças de pedágio (continuação)

Foto	Praça e localização	Observação
	**Carambeí** **151 - 304.250** Carambeí/PR -24,91208; -50,08680	São comuns filas: reduza com antecedência. Praça com banheiro para o usuário.
	**Palmeira (Witmarsum)** **BR-376, km 529,85** Palmeira/PR -25,34698; -49,84303	Poucas cabines: são comuns filas. Reduza com antecedência. SAC: 0800 376 0000.
	**São Luiz do Purunã** **BR-277, km 140** Balsa Nova/PR -25,47155; -49,66220	Praça no alto da serra. Logo depois começa a descida da Serra do Purunã.

BLOCO 1 AVALIAÇÃO DA ROTA

1.6 Apoio na rota

Unidade	Telefone	Atendimento
PRF Ourinhos BR-153, Ourinhos/SP	(14) 3324-9427	24 h
PRF Santo Antônio da Platina BR-153, Km 47, 2, s/n, Zona Rural, Santo Antônio da Platina/PR	(43) 99140-1091	24 h
PRF Furnas BR-376, km 509, Ponta Grossa/PR	(41) 3535-2133	24 h
PRF Balsa Nova BR-277, São Luiz do Purunã, Balsa Nova/PR	(41) 3535-2116	24 h, antes da Serra do Purunã

Emergência: PRF 191 · SAMU 192 · Bombeiros 193. Em qualquer ocorrência, avisar a Torre de Controle.

1.7 Comportamento climático previsto

[X] Sol [X] Chuva [X] Neblina [X] Pista Seca [X] Pista Molhada

Outros: _____

Riscos associados ao clima: **Neblina na Serra do Purunã. Com chuva, 60 km/h em pista molhada e 40 km/h nas serras.**

BLOCO 2 AVALIAÇÃO DOS PONTOS DE PARADA

2.1 Plano de paradas sugerido

16h13
de direção na ida, 812 km

5h30
de direção contínua no máximo, cerca de 280 km

4 paradas
planejadas, todas com refeição ou descanso

11 h
de pernoite no meio da viagem

A viagem, da origem ao destino

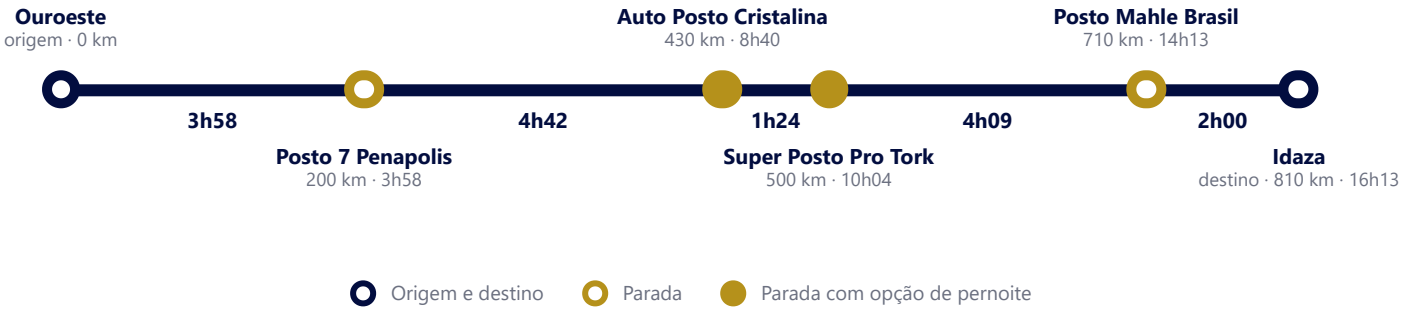

Pernoite obrigatório. A viagem tem cerca de 16h13 de direção e não cabe numa jornada de 12 h. Programe o pernoite de 11 h no Auto Posto Cristalina ou no Super Posto Pro Tork, conforme a hora de saída.

Parada	Onde	Para quê	Trecho anterior	Desde a origem
1ª parada	**Posto 7 Penapolis** Rodovia Marechal Rondon, km 484 · Penápolis/SP	Refeição e descanso	**3h58** · 200 km	3h58 · 200 km
2ª parada	**Auto Posto Cristalina** BR-153 · Santo Antônio da Platina/PR	Refeição e descanso; opção de pernoite	**4h42** · 230 km	8h40 · 430 km
3ª parada	**Super Posto Pro Tork** Penido Rosa, 50 · Siqueira Campos/PR	Refeição e descanso; opção de pernoite	**1h24** · 70 km	10h04 · 500 km
4ª parada	**Posto Mahle Brasil** BR-376, km 502 · Ponta Grossa/PR	Refeição e descanso	**4h09** · 210 km	14h13 · 710 km

Tempos de direção e distâncias aproximados, pela velocidade média do rotograma (50 km/h). Nenhum trecho entre as paradas passa de 5h30 de direção contínua. Qualquer parada antes de completar 5h30 interrompe a direção contínua, e a contagem recomeça. A pausa de descanso não precisa ser feita no momento das 5h30 e pode ser dividida entre as paradas, somando no mínimo 30 min a cada 5h30 de direção; a refeição é de no mínimo 1 h.

BLOCO 2 AVALIAÇÃO DOS PONTOS DE PARADA

2.2 Pontos de parada

Foto	Localização	Tipo de parada (Almoço, Descanso, Abastecimento)	Infraestrutura	Comentários
	**Auto Posto Xingu Pontalinda** **Rodovia Dr Eliéser Monteiro Magalhães** Pontalinda/SP -20,44803; -50,51572 Ponto de Parada	Refeição, descanso e abastecimento	Restaurante e churrascaria, lanchonete, banheiros limpos, banho, pátio para pernoite	Parada completa para refeição e descanso. Aberto 24 h
	**Posto 7 Penapolis** **Rodovia Marechal Rondon, km 484** Penápolis/SP -21,47700; -50,08226 Posto Homologado	Refeição, descanso e abastecimento	Restaurante e churrascaria, lanchonete, banheiros, banho, pátio para pernoite	Comida bem avaliada. Pátio pequeno: à noite pode lotar. Aberto 24 h
	**Posto Graal Ourinhos** **BR-153** Ourinhos/SP -22,98103; -49,90299 Posto Homologado	Refeição e abastecimento	Restaurante e churrascaria, conveniência	Boa opção para refeição no trecho. Aberto 24 h
	**Auto Posto Divisão** **BR-153, km 10,6** Jacarezinho/PR -23,07886; -49,93451 Posto Homologado	Refeição, descanso e abastecimento	Restaurante, lanchonete, banheiros limpos	Comida bem avaliada. No horário de pico o atendimento pode demorar. Aberto 24 h
	**Auto Posto Cristalina** **BR-153** Santo Antônio da Platina/PR -23,22517; -50,02634 Posto Homologado	Refeição, descanso e abastecimento	Restaurante, banheiros limpos, banho gratuito, mecânica	Comida bem avaliada. Pátio de terra: com chuva, cuidado para não atolar. Aberto 24 h

BLOCO 2 AVALIAÇÃO DOS PONTOS DE PARADA

2.2 Pontos de parada (continuação)

Foto	Localização	Tipo de parada (Almoço, Descanso, Abastecimento)	Infraestrutura	Comentários
	**Posto Pioneiro** **PR-092** Siqueira Campos/PR -23,66683; -49,84265 Ponto de Parada	Refeição, descanso e abastecimento	Restaurante (buffet), lanchonete, banheiros limpos, banho, pátio para pernoite	Preços acima da média. Aberto 24 h
	**Super Posto Pro Tork** **Penido Rosa, 50** Siqueira Campos/PR -23,67048; -49,83656 Ponto de Parada	Refeição, descanso e abastecimento	Restaurante (buffet), lanchonete, banheiros, banho	Comida bem avaliada. Preços acima da média. Aberto 24 h
	**Posto Mahle Brasil** **BR-376, km 502** Ponta Grossa/PR -25,17144; -50,10920 Posto Homologado	Refeição, descanso e abastecimento	Restaurante, lanchonete, banheiros, banho, pátio para pernoite	No horário de pico o atendimento pode demorar. Aberto 24 h
	**Posto Mahle Torre Alta** **Rua José Álvaro Goes** Ponta Grossa/PR -25,17940; -50,09795 Posto Homologado	Abastecimento, lanche e descanso	Lanchonete, banheiros, banho, pátio para pernoite	Opção para descanso no trecho. Aberto 24 h
	**Posto Bela Joia** **BR-376, km 46,3** Balsa Nova/PR -25,46105; -49,73134 Ponto de Parada	Refeição, descanso e abastecimento	Restaurante, lanchonete, banheiros, pátio com segurança	Último apoio antes da Serra do Purunã: confira freios e pneus. Com neblina forte, aguarde aqui. Pátio seguro. Aberto 24 h

BLOCO 2 AVALIAÇÃO DOS PONTOS DE PARADA

2.2 Pontos de parada (continuação)

Foto	Localização	Tipo de parada (Almoço, Descanso, Abastecimento)	Infraestrutura	Comentários
	**Posto Mariental 5** **Rodovia do Café** Balsa Nova/PR -25,46200; -49,57832 Ponto de Parada	Refeição, descanso e abastecimento	Restaurante, lanchonete, banheiros limpos, pátio para pernoite	Primeiro apoio depois da Serra do Purunã.
	**Idaza Araucária** **R. Dr. Eli Volpato** Araucária/PR -25,56735; -49,37143 Destino (local seguro)	Descarga	Banheiros, pátio	Avaliações reclamam da limpeza do banheiro. Para banho e refeição, use o Posto O Cupim 7, na mesma região.
	**Posto O Cupim 7** **R. Dr. Eli Volpato, 1442** Araucária/PR -25,56068; -49,37132 Ponto de Parada	Refeição e abastecimento	Restaurante, conveniência	Fica dentro da cidade: use para abastecer. No horário de pico o atendimento pode demorar. A 1 km do destino. Aberto 24 h

Análise e aprovação da rota

Nome: **Leandro Aparecido Dias**

Cargo: **Motorista Monitor**

Assinatura do motorista monitor: