RODO WALL®

Formulário de Avaliação de Rota e Pontos de Parada

Identificação da rota

Trecho (origem e destino): **Maracaju (MS) × Itajaí (SC)**

Rota: **ID 71 · Rotograma Ca2Track nº 143/2026**

Distância e tempo (ida): **1.125,391 km (ida) · 22:30:28 (ida)**

Velocidade máxima: **80 km/h pista seca · 60 km/h pista molhada · 40 km/h trecho de serra**

Responsável pela avaliação e aprovação: **Leandro Aparecido Dias**

Equipe/Departamento: **Motorista Monitor**

Data da análise (mês/ano): _____ / _____

Bloco 1 · Avaliação da rota

Características, pontos de perigo, perímetros urbanos, pedágios, apoio e clima

Bloco 2 · Avaliação dos pontos de parada

Plano de paradas e os 15 pontos onde a parada é permitida

BLOCO 1 AVALIAÇÃO DA ROTA

1.1 Características da rota

Item	Sim	Não	Observações
Rodovia pavimentada	X		BR-163, BR-277, BR-376, PR-423 e BR-101.
Presença de trechos perigosos	X		Serra do Purunã e Serra de Garuva. São 3 pontos de perigo (seção 1.3).
Áreas de risco (roubo, violência)	X		O rotograma não aponta trecho com incidência alta de roubo. Parar só nos pontos do bloco 2; nunca no acostamento nem em posto fora da lista.
Sinalização adequada	X		Placas de curva e de redução de velocidade nas serras do Purunã e de Garuva.
Iluminação em trechos urbanos	X		3 perímetros urbanos na rota (seção 1.4).
Ponto(s) seguro(s) de parada	X		15 pontos de parada permitidos, contando a origem e o destino (bloco 2), e 10 unidades da PRF junto da rota (seção 1.6).

1.2 Mapa da rota

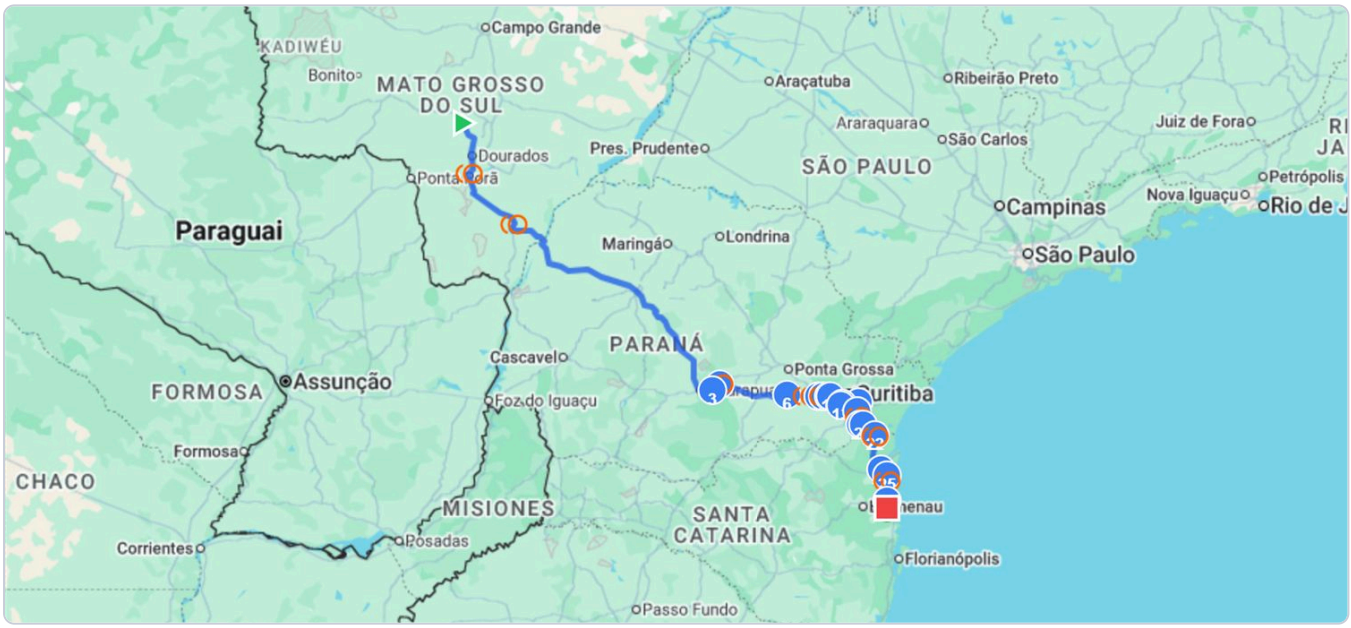

3	3	8	10
pontos de perigo	perímetros urbanos	praças de pedágio	unidades da PRF

BLOCO 1 AVALIAÇÃO DA ROTA

1.3 Pontos de perigo

Foto	Ponto de perigo e localização	Criticidade	Ação preventiva	Comentário
	**Neblina no alto da Serra do Purunã** **BR-277, km 136 a 138** Balsa Nova/PR -25,47451; -49,63773	Alta	Com neblina: reduzir bastante, farol baixo, sem ultrapassar e com distância maior. Com visibilidade muito baixa, aguardar no Posto Bela Joia.	Trecho com engavetamentos graves em dia de neblina e fila (em 2023, mais de 30 veículos e 5 mortes).
	**Descida da Serra do Purunã** **BR-277, entre a praça de São Luiz do Purunã (km 140) e Campo Largo** Balsa Nova/PR -25,46775; -49,62857	Alta	Reduzir para 40 km/h, marcha reduzida e freio motor, manter distância e não ultrapassar nas curvas.	Descida longa com curvas sinalizadas e trânsito lento e intenso.
	**Serra de Garuva** **BR-376** Garuva/PR	Alta	Reduzir para 40 km/h, marcha reduzida e freio motor. Não ultrapassar nas curvas e manter distância dos veículos da frente.	Trecho de serra: redobrar a atenção.

BLOCO 1 AVALIAÇÃO DA ROTA

1.4 Perímetros urbanos

Média Reduzir conforme a sinalização, com atenção a pedestres, ciclistas, lombadas e saída de veículos.



Campo Largo/PR
PR-423



Araucária/PR
Rod. do Xisto



São José Dos Pinhais/PR
BR-376

BLOCO 1 AVALIAÇÃO DA ROTA

1.5 Praças de pedágio

Baixa Reduzir com antecedência e manter distância na fila de veículos pesados.

Foto	Praça e localização	Observação
	**Caarapó** **BR-163, km 228,2** Caarapó/MS -22,47597; -54,86091	Praça física: tenha a tag ou o pagamento pronto para não parar na pista.
	**Itaquiraí** **BR-163, km 113** Itaquiraí/MS -23,16760; -54,19899	São comuns filas: reduza com antecedência. Praça com banheiro para o usuário.
	Prudentópolis **BR-277, km 308,29** Prudentópolis/PR	Praça física: tenha a tag ou o pagamento pronto para não parar na pista.
	**Porto Amazonas** **BR-277, km 165,7** Porto Amazonas/PR -25,46854; -49,90439	Telefone da praça: 0800 277 0376.
	**São Luiz do Purunã** **BR-277, km 140** Balsa Nova/PR -25,47155; -49,66220	Praça no alto da serra. Logo depois começa a descida da Serra do Purunã.
	**São José dos Pinhais** **BR-376, km 635,3** São José dos Pinhais/PR -25,74770; -49,12967	São comuns filas: reduza com antecedência. Praça com banheiro para o usuário. Confira as formas de pagamento antes de chegar.

BLOCO 1 AVALIAÇÃO DA ROTA

1.5 Praças de pedágio (continuação)

Foto	Praça e localização	Observação
	Garuva **BR-101, km 1,35** Garuva/SC	Praça física: tenha a tag ou o pagamento pronto para não parar na pista.
	**Araquari** **BR-101, km 79,3** Araquari/SC -26,59158; -48,72224	São comuns filas: reduza com antecedência. Confira as formas de pagamento antes de chegar.

BLOCO 1 AVALIAÇÃO DA ROTA

1.6 Apoio na rota

Unidade	Telefone	Atendimento
PRF Caarapó Caarapó/MS	(67) 3320-3760	24 h
PRF Naviraí Naviraí/MS	(67) 3320-3656	24 h
PRF Eldorado Rodovia BR-163, Km 33+155, Eldorado, Eldorado/MS	(67) 3320-3756	24 h
Unidade Operacional da PRF em Guaíra/PR Guaíra/PR	(44) 99137-7894	24 h
PRF Guarapuava BR-277, km 319, Guará, Guarapuava/PR	(42) 99910-6164	24 h
PRF Polícia Rodoviária Federal UOP Irati BR-277, 245, Irati/PR	(41) 3535-2182	24 h
PRF Balsa Nova BR-277, São Luiz do Purunã, Balsa Nova/PR	(41) 3535-2116	24 h, antes da Serra do Purunã
PRF Guaratuba Guaratuba/PR	(41) 3535-2119	24 h
PRF Joinville BR-101, 26, Rio Bonito, Joinville/SC	(48) 99998-3507	24 h
PRF Barra Velha Rodovia BR-101, km 81,6, s/n, Sertãozinho, Barra Velha/SC	(47) 3208-0284	24 h

Emergência: PRF 191 · SAMU 192 · Bombeiros 193. Em qualquer ocorrência, avisar a Torre de Controle.

1.7 Comportamento climático previsto

[X] Sol [X] Chuva [X] Neblina [X] Pista Seca [X] Pista Molhada

Outros: _____

Riscos associados ao clima: **Neblina na Serra do Purunã. Com chuva, 60 km/h em pista molhada e 40 km/h nas serras.**

BLOCO 2 AVALIAÇÃO DOS PONTOS DE PARADA

2.1 Plano de paradas sugerido

22h30
de direção na ida, 1125 km

5h30
de direção contínua no máximo, cerca de 280 km

2 paradas
planejadas, todas com refeição ou descanso

2 × 11 h
de pernoite na viagem

A viagem, da origem ao destino



Origem e destino · Parada · Parada com opção de pernoite

Pernoite obrigatório. A viagem tem cerca de 22h30 de direção e precisa de 2 pernoites de 11 h. Opções de pernoite: Posto São Cristóvão 4. Programe os pernoites conforme a hora de saída; onde não houver ponto do bloco 2, combine com a Torre de Controle.

Parada	Onde	Para quê	Trecho anterior	Desde a origem
1ª parada	**Posto São Cristóvão 4** BR-277, km 322 · Guarapuava/PR	Refeição e descanso; opção de pernoite	**13h18** · 670 km	13h18 · 670 km
2ª parada	**Posto Tio Zico VI** BR-376, km 624,9 · São José Dos Pinhais/PR	Refeição e descanso	**4h57** · 250 km	18h16 · 910 km

Tempos de direção e distâncias aproximados, pela velocidade média do rotograma (50 km/h). Atenção: entre os km 0 e 670 não há ponto de parada permitido no rotograma a menos de 5h30 de direção; combinar a parada com a Torre de Controle antes da saída. Qualquer parada antes de completar 5h30 interrompe a direção contínua, e a contagem recomeça. A pausa de descanso não precisa ser feita no momento das 5h30 e pode ser dividida entre as paradas, somando no mínimo 30 min a cada 5h30 de direção; a refeição é de no mínimo 1 h.

BLOCO 2 AVALIAÇÃO DOS PONTOS DE PARADA

2.2 Pontos de parada

Foto	Localização	Tipo de parada (Almoço, Descanso, Abastecimento)	Infraestrutura	Comentários
	**Posto São Cristóvão 4** **BR-277, km 322** Guarapuava/PR -25,37812; -51,29014 Ponto de Parada	Refeição, descanso e abastecimento	Restaurante (buffet), lanchonete, banheiros limpos, pátio para pernoite	Comida bem avaliada. Aberto 24 h
	**Posto Ipiranga Prudentópolis** **BR-277** Prudentópolis/PR -25,20414; -50,98692 Ponto de Parada	Refeição e abastecimento	Restaurante, conveniência	Boa opção para refeição no trecho.
	**Lanchonete Radar** **BR-277, km 189** Palmeira/PR -25,44223; -50,17708 Ponto de Parada	Refeição	Restaurante, lanchonete	Comida bem avaliada.
	**Posto Bela Joia** **BR-376, km 46,3** Balsa Nova/PR -25,46105; -49,73134 Ponto de Parada	Refeição, descanso e abastecimento	Restaurante, lanchonete, banheiros, pátio com segurança	Último apoio antes da Serra do Purunã: confira freios e pneus. Com neblina forte, aguarde aqui. Pátio seguro. Aberto 24 h
	**Posto Mariental 5** **Rodovia do Café** Balsa Nova/PR -25,46200; -49,57832 Ponto de Parada	Refeição, descanso e abastecimento	Restaurante, lanchonete, banheiros limpos, pátio para pernoite	Primeiro apoio depois da Serra do Purunã.

BLOCO 2 AVALIAÇÃO DOS PONTOS DE PARADA

2.2 Pontos de parada (continuação)

Foto	Localização	Tipo de parada (Almoço, Descanso, Abastecimento)	Infraestrutura	Comentários
	**Idaza Araucária** **R. Dr. Eli Volpato** Araucária/PR -25,56735; -49,37143 Local Seguro	Parada rápida	Banheiros, pátio	Avaliações reclamam da limpeza do banheiro.
	**Posto O Cupim 7** **R. Dr. Eli Volpato, 1442** Araucária/PR -25,56068; -49,37132 Ponto de Parada	Refeição e abastecimento	Restaurante, conveniência	Fica dentro da cidade: use para abastecer; para descanso, siga até o PostoTio Zico VI. No horário de pico o atendimento pode demorar. Aberto 24 h
	**PostoTio Zico VI** **BR-376, km 624,9** São José Dos Pinhais/PR -25,65832; -49,15492 Ponto de Parada	Refeição, descanso e abastecimento	Restaurante (buffet), lanchonete, banho, pátio	Comida bem avaliada. Ao lado do Posto Tio Zico VI. Aberto 24 h
	**Posto Tio Zico VI** **BR-376, km 624,9** São José Dos Pinhais/PR -25,65832; -49,15492 Ponto de Parada	Refeição, descanso e abastecimento	Restaurante (buffet), lanchonete, banheiros, banho gratuito, pátio para pernoite	Comida bem avaliada. Ao lado do PostoTio Zico VI. Aberto 24 h
	**Posto Monte Carlo II** **BR-376** Tijucas do Sul/PR -25,83639; -49,10936 Ponto de Parada	Refeição e abastecimento	Restaurante	Último apoio antes da Serra de Garuva: confira freios e pneus. Aberto 24 h

BLOCO 2 AVALIAÇÃO DOS PONTOS DE PARADA

2.2 Pontos de parada (continuação)

Foto	Localização	Tipo de parada (Almoço, Descanso, Abastecimento)	Infraestrutura	Comentários
	**Restaurante Reitz** **Rodovia Prestes Maia** Guaratuba/PR -25,97134; -48,89142 Ponto de Parada	Refeição	Restaurante (buffet), lanchonete, banheiros limpos	Primeiro apoio depois da Serra de Garuva. Comida bem avaliada. Preços acima da média.
	**Posto Mime Araquari Norte** **BR-101, km 56** Araquari/SC -26,43580; -48,81028 Ponto de Parada	Refeição, descanso e abastecimento	Restaurante (buffet), lanchonete, banheiros limpos, banho, pátio com segurança	Há relato de furto no pátio: não pernoitar aqui. No horário de pico o atendimento pode demorar. Aberto 24 h
	**Posto Sinuelo Sul** **BR-101** Araquari/SC -26,51669; -48,72104 Ponto de Parada	Abastecimento	Pista de abastecimento e loja	Parada curta para abastecimento. Aberto 24 h
	**Barracão da Penha 2** **BR-101** Navegantes/SC -26,83722; -48,71135 Ponto de Parada	Refeição e descanso	Restaurante e churrascaria, lanchonete, banheiros, pátio com segurança	Pátio seguro. Avaliações reclamam da limpeza do banheiro. Preços acima da média.
	**Pool Itajaí Ipiranga** **R. Benjamim Dagnoni** Itajaí/SC -26,95022; -48,71048 Destino (local seguro)	Descarga	Banheiros, banho	Para banho e refeição, use o Barracão da Penha 2, a cerca de 24 km.

Análise e aprovação da rota

Nome: **Leandro Aparecido Dias**

Cargo: **Motorista Monitor**

Assinatura do motorista monitor: